



INFORMATIVA CAMMINO DEI RECUPERANTI

Il cammino dei Recuperanti ripercorre il vecchio sentiero usato in origine dai soldati Italiani durante la Prima Guerra Mondiale e successivamente dalle generazioni di recuperanti che si susseguirono al termine del conflitto e per buona parte del secolo scorso.

Una pratica svolta prima da soli uomini (spesso reduci di guerra che ben conoscevano queste montagne), ma poi estesa a tutta la famiglia vista la quantità e difficoltà dei recuperi.

Questo percorso ad anello (**percorribile in modalità corta- intermedia- lunga**) segue di fatto le orme di tutti coloro che ogni giorno prima del sorgere del sole, partivano da valle per risalire sulle cime con l'unico scopo di recuperare quanto più materiale ferroso lasciato dal Regio Esercito per riportarlo a valle e rivenderlo al mercato settimanale.

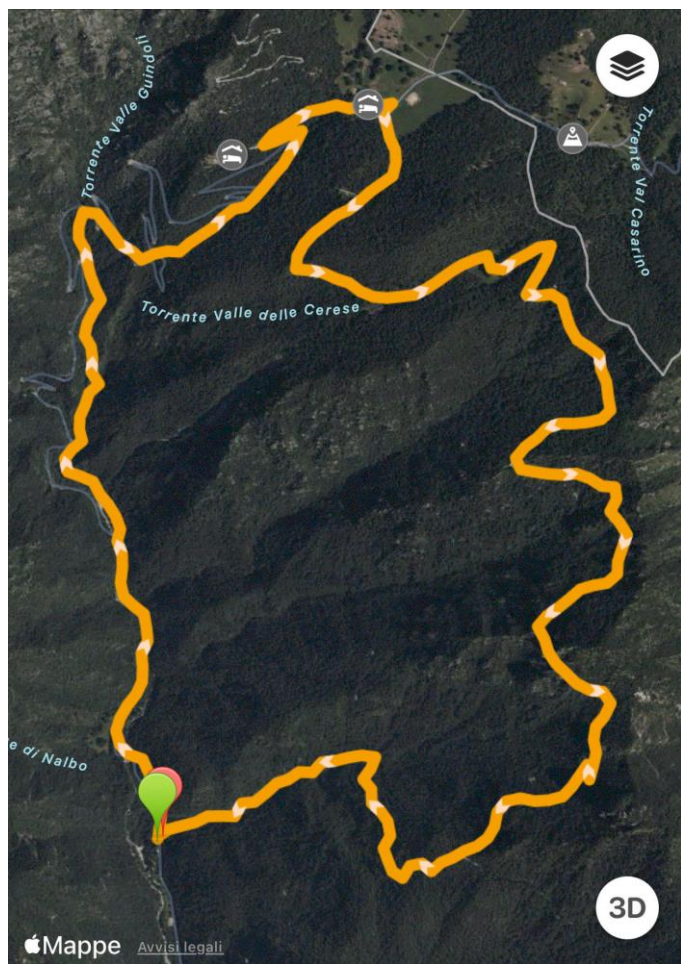
Questo percorso parte da valle (730 mt circa) e sale fino alla quota massima di 1850 mt circa. Con una carta di viaggio (scaricabile on line sul sito www.museorecuperanti.it o reperibile presso la sede Museo MU.RE. – Toscolano Maderno, Pro loco Tremosine, BestOne Bicigrill – Vesio , Rifugio Pedercini , Rifugio Passo Nota) ogni escursionista potrà convalidare nei vari rifugi, tramite un timbro, il suo effettivo passaggio.

E' bene prestare la **massima attenzione** alla scelta della lunghezza di itinerario (soprattutto in base alla stagione e alle aperture stagionali dei rifugi). Sono presenti lungo il cammino tratti esposti e passaggi che richiedono buone capacità tecniche e dimestichezza con l'ambiente montano. Sul percorso non sono presenti punti di acqua potabile (ad esclusione della fontana ad inizio cammino).

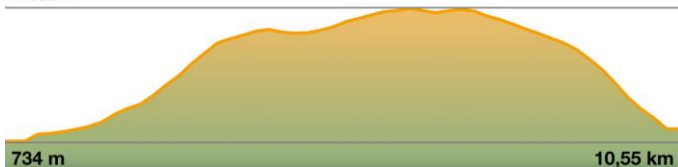
La tracce sono scaricabili sul sito www.museorecuperanti.it nella sezione dedicata al Cammino.

Si declina al singolo escursionista o gruppo escursionistico OGNI RESPONSABILITA' sia civile che penale.

Le specifiche riguardanti le tracce sono le seguenti.

PERCORSO CORTO

1.365 m



734 m

10,55 km

Distanza
10,55 km

Dislivello Positivo
716 m

Difficoltà
Moderata

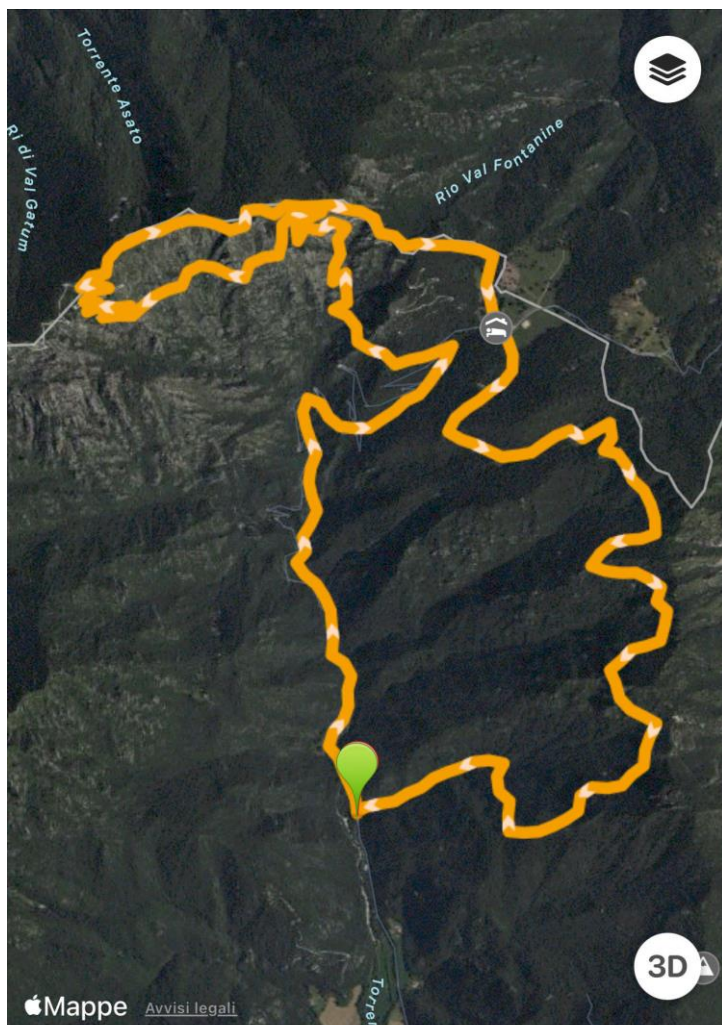
Dislivello Negativo
-

Altitudine massima
1.365 m

Tempo totale
4 h

Altitudine minima
734 m

TrailRank
10

PERCORSO INTERMEDIO

1.692 m



701 m

18,80 km

Distanza
18,80 km

Dislivello Positivo
981 m

Difficoltà
Moderata

Dislivello Negativo
-

Velocità media
-

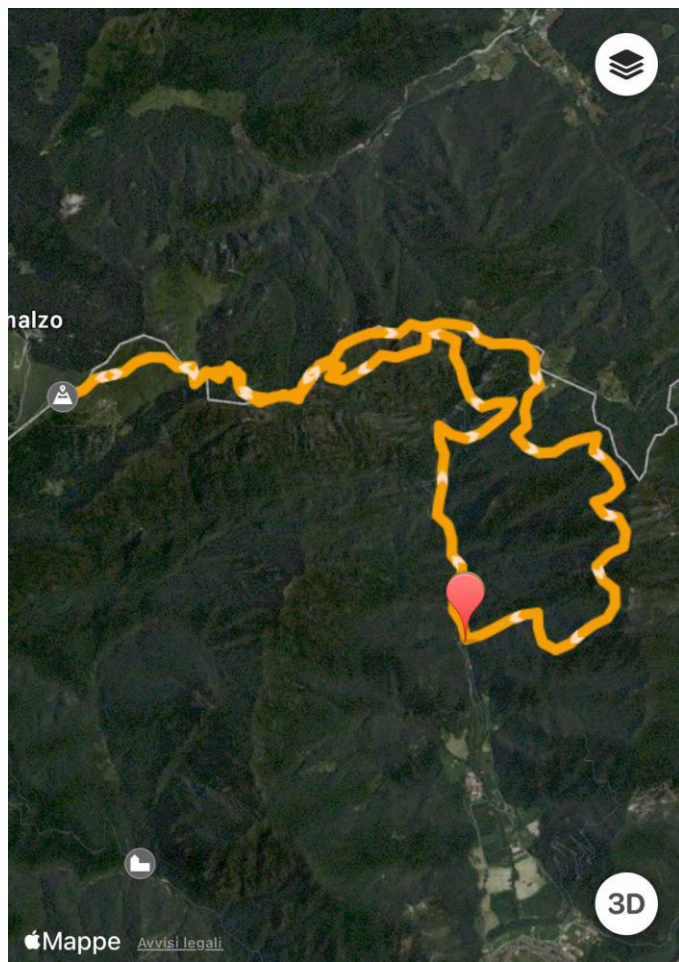
Tempo in movimento
-

Altitudine massima
1715 m

Tempo totale
5 h

Altitudine minima
734 m

TrailRank
16

PERCORSO LUNGO

Distanza
26,47 km

Dislivello Positivo
1200 m

Difficoltà
Difficile

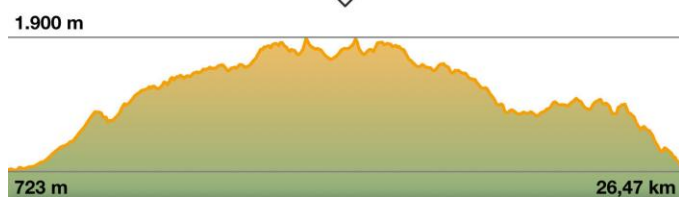
Dislivello Negativo
-

Altitudine massima
1846 m

Tempo totale
7 h 30 min

Altitudine minima
734 m

TrailRank
19



PRIMA DI INTRAPRENDERE IL CAMMINO RICORDA DI SCARICARE LA TRACCIA !!